



Team Originál
1869 Skleník
a
restaurant MARTEN

se na vás těší už čtvrtým rokem
na Jarní stezce Polabím

Při startu a v cíli vám nabídneme:

cenově výhodné polední menu
složené z polévek i hotových jídel
dětské porce, dezerty,
širokou škálu nealkoholických
nápojů, teplé nápoje
a speciální nabídku
čepovaných piv
a Gambrinusu z tanku



Tiskárna Pegas
Josef Peiker
Havlíčková 107
277 11 Neratovice

Tel./fax: 313 118 616, 603 265 438

e-mail: jp.pegas@seznam.cz

TISKÁRNA – sazba, ofsetový tisk,

digitální barevný tisk

KNIHAŘSTVÍ – opravy knih,

ruční vazba knih, diplomové práce.

OPRAVY, PRODEJ JÍZDNÍCH KOL

A SOUČÁSTEK

PAPÍRNICTVÍ, KOPÍROVÁNÍ,

KROUŽKOVÁ VAZBA

otevřeno:

Po – Pá 8,00 - 17,00

So 9,00 - 11,30

KČT Neratovice pořádá a srdečně Vás zve, na

46. ročník turistického pochodu a jízdy na kole

JARNÍ STEZKA POLABÍM

Pod záštitou MěÚ Neratovice a za finanční podpory

Středočeského kraje.

Sobota 13.dubna 2019

Středočeský kraj



Patrone pochodu,
Cliftone, vezmi mě
taky s sebou, prosím.

Musíš se ale oholit,
vyčistit zuby, aby se tě
děti nepolekaly, haff.



Mobilní buffet - Kozly

provozovaný
Hostincem Bílý Žid - Tuhaň

dne 13.4.2019 od 9.hodin

na všech trasách Jarní stezky

pivo točené
limonáda
klobása
párek v rohlíku
langoš
a další dle nabídky

CYKLOK
vše okolo kola
prodej a servis
díly a doplňky
nastavení kola
na míru

Slevový kupon
SLEVA 10 %
při nákupu zboží nebo servisu
od 500.-Kč výše
platí do 31.5. 2019
neplatí na zboží, které je už ve slevě

Cyklo K Neratovice, 28. října 907, Neratovice
Tel. 603 832 059, www.cykloneratovice.cz

Termín:	<i>Sobota 13. dubna 2019</i>
Start:	<i>7:00 - 10:00 Restaurace Skleník</i>
Cíl:	<i>11:00 - 17:00 Restaurace Skleník</i>
Startovné:	<i>Děti 15,- Dospělí 30,-</i>
Odměna:	<i>Pamětní list, odznak, propiska s logem, někteří vak s potiskem a hlavně dobrý pocit z nádherně prožitého dne.</i>

Trasy pěší:


- 10 km** *Po modré přes Labe, Mlékojedy, za Borohrádkem opustíme modrou a jdeme rovně lesem k obecnímu úřadu Tišice, zde vpravo do Kozel, kde odbočíme k Labi. Tam bude nachystané občerstvení a kontrola. Dále pokračujeme vpravo po břehu k železničnímu mostu a do cíle.*
- 17 km** *Jako předešlá trasa až do Kozel kde se dáme vlevo po modré značce. Asi po 2 km u silnice značku opustíme, jdeme rovně k chatové oblasti až k Labi, po jeho pravém břehu do Mlékojed k železničnímu mostu a do cíle.*
- 19 km** *Jako předešlá trasa až k modré značce a po ní na Kopu, kde odbočíme po žluté značce ke zdymadlu a po břehu Labe do Mlékojed.*
- 26 km** *Přes most do Mlékojed, kde podejdeme trať, až přijdeme na silnici. Po ní přes Tišice do Všetat, kde od nádraží začíná žlutá přes Všetaty na kontrolu do Konětopy v Obecní hospodě. Nepatrně se po žluté vrátíme na modrou značku směřující na Ovčáry, Kopu, Kozly a Mlékojedy a přijdeme do cíle.*




Cyklo trasy

- 33 km** *Mlékojedy, podél Labe do Borku, Stará Boleslav do Brandýsa a po cyklostezce přes Kostelec do cíle.*
- 50 km** *Mlékojedy, podél Labe do Borku, St.Boleslavi, Káraný směr Čelákovice, přes lávku na levý břeh a po něm do Kostelce a dále do cíle v Neratovicích.*
- 75 km** *Mlékojedy, Všetaty, Konětopy, Kostelní Hlavno, Předměřice, Stará Lysá, Lysá, Přerov, Čelákovice, po břehu Labe cyklostezkou přes Kostelec do cíle.*
- 105 km** *Neratovice, Všetaty, Konětopy, Kostelní Hlavno, Mečeříš, Benátky, Lysá, Kostomlaty, Nymburk, Sadská, Hradištko, Kersko, Semice, Přerov, Čelákovice, cyklotrasou do Kostelce a dále do cíle v Neratovicích.*


Kontrola Kozly



Kontrola Konětopy



Hra s GPS (Kozly)



Dodržujte dopravní předpisy a používejte ochranné pomůcky (přilba, brýle atd.). Přejeme hezkou cestu a jen dobré zážitky. Těšíme se na Vaši účast na dalším 47. ročníku Jarní stezky Polabím.

Kdo vyluští hádanku a získá razítko Hra s GPS, získá v cíli odměnu.

Potrap i mozek! Najdi stanoviště, vylušti šifry a získej odměnu!!!

Více informací v QR kódu.

GPS1: 50°15'43.270"N, 14°31'41.406"E

GPS2: 50°15'38.625"N, 14°32'50.737"E

GPS3: 50°15'38.722"N, 14°33'25.400"E

GPS4: 50°15'18.435"N, 14°33'32.689"E



info



GPS

